



**КОМИТЕТ ИМУЩЕСТВЕННЫХ ОТНОШЕНИЙ
АДМИНИСТРАЦИИ ПЕРМСКОГО МУНИЦИПАЛЬНОГО ОКРУГА**

РЕШЕНИЕ

о размещении объектов № 1172

Пермский край
Пермский округ

02.06.2023

Комитет имущественных отношений администрации Пермского муниципального округа разрешает Акционерному обществу «Газпром газораспределение Пермь» (ИНН 5902183841, ОГРН 1025900512670, почтовый адрес: 614000, г. Пермь, ул. Петропавловская, 43)

размещение объекта «газопровод-ввод до границы земельного участка по адресу: Светлая ул. 14, Шиловое д. (газопровод давлением до 1.2 Мпа, для размещения которого не требуется разрешения на строительство)»

на землях муниципальная собственность

на срок 1 год с 02.06.2023 г. по 01.06.2024 г.

Местоположение: Пермский край, Пермский муниципальный округ, д. Шиловое, ул. Светлая.

Приложение: схема предполагаемых к использованию земель или части земельного участка.

Особые условия использования:

1. При размещении объекта учесть параметры ширины проезда улично-дорожной сети, во избежание сужения полосы отвода дороги.
2. Получение разрешения на производство земляных работ.

Заместитель председателя комитета
начальник отдела муниципального
земельного контроля

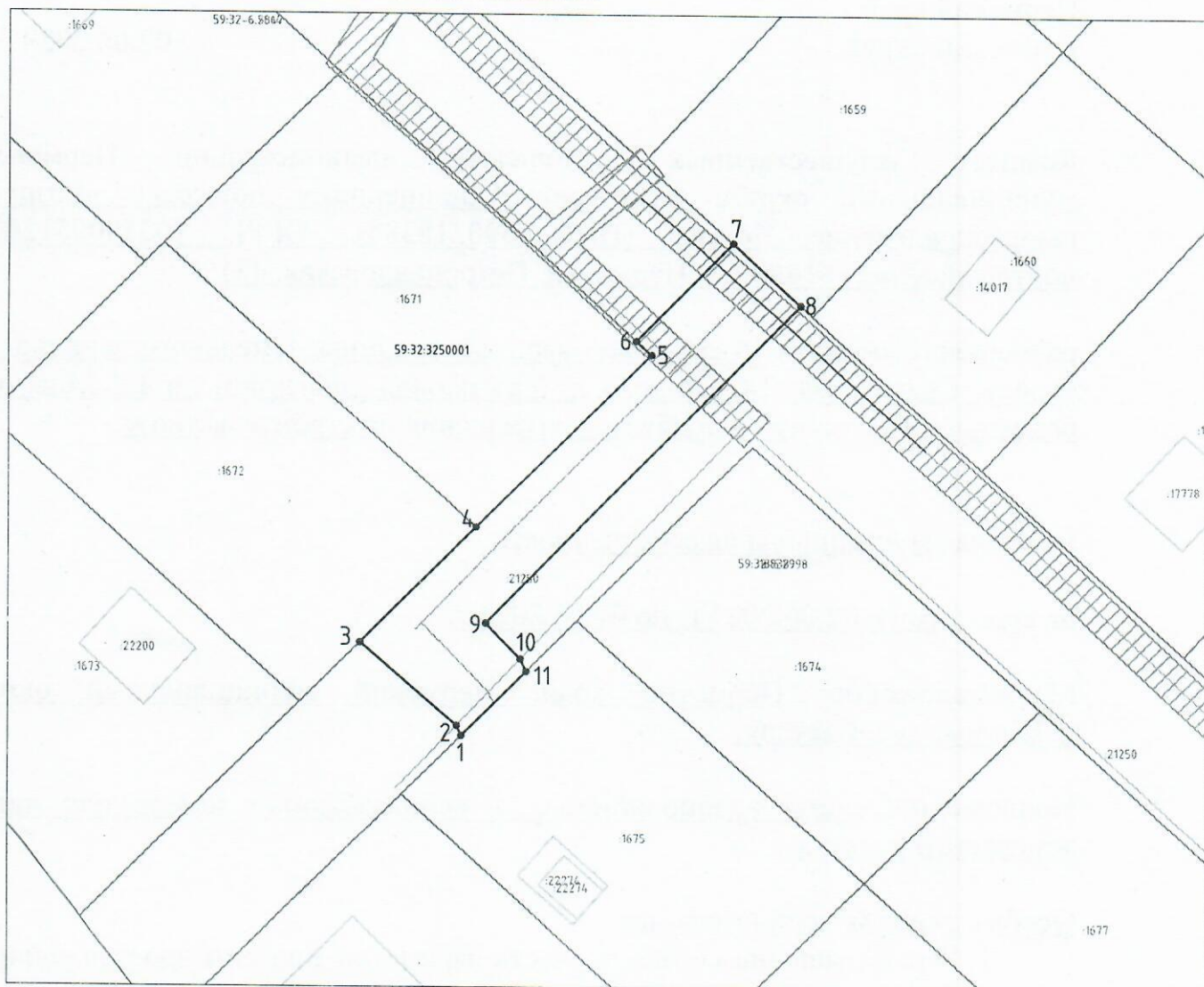


(подпись, печать)


М.В. Королева


Вид разрешенного использования земельного участка: Под жилую застройку Индивидуальную


№ точки границы	Каталог координат (МСК-59), м		№ точки границы	Каталог координат (МСК-59), м	
	X	Y		X	Y
1	507171.18	2211218.17	7	507225.27	2211247.69
2	507172.26	2211217.66	8	507218.54	2211255.06
3	507181.37	2211207.16	9	507183.49	2211220.82
4	507193.94	2211219.73	10	507179.61	2211224.58
5	507213.05	2211238.84	11	507178.24	2211225.23
6	507214.57	2211237.18			





Условные обозначения:

- | | |
|---|---|
| 







 | <ul style="list-style-type: none"> - граница предполагаемых к использованию земель или частей земельного участка; - граница земельного участка ранее учтенного в ЕГРН; - границы кадастрового квартала; - номер кадастрового квартала; - кадастровый номер земельного участка в кадастром квартале; - проектируемый газопровод-ввод (в подземном исполнении); - существующий газопровод; - граница зоны с особыми условиями использования территории учтенная в ЕГРН; |
|---|---|

от м.1 до м.3 – земельный участок с кадастровым номером 59:32:3250001:21250
от м.3 до м.4 – земельный участок с кадастровым номером 59:32:3250001:1672
от м.4 до м.6 – земельный участок с кадастровым номером 59:32:3250001:1671
от м.6 до м.7 – земельный участок с кадастровым номером 59:32:3250001:21250
от м.2 до м.3 – земельный участок с кадастровым номером 59:32:3250001:1659
от м.8 до м.11 – земельный участок с кадастровым номером 59:32:3250001:21250
от м.11 до м.1 – земельный участок с кадастровым номером 59:32:3250001:1675

(подпись, расшифровка подписи)
ИП
(для юридических лиц и ИП)

Косачев О.В., по доверенности
№1853 от. 28.12.2022

Верно